

BOLLETTINO METEO & SITUAZIONE APERTURA COMPRESORIO

Aggiornato alle ore 17/04/2024 alle ore 18:40



0/15

Station - 900 m

Mattino	Pomeriggio	11 km/h	0 Cm	950 m	10 Cm
0°C	3°C	NO	SOFFICE		Non défini

Sommet - 1350 m

Mattino	Pomeriggio	19 km/h	0 Cm	950 m	15 Cm
-2°C	-1°C	NO	SOFFICE		Non défini

Bollettino di oggi

C'est avec un temps agité que débute l'après-midi. Les orages sont nombreux. Puis, le temps se calme, et quelques éclaircies se développent. Toutefois, des averses sont encore possibles dans la région de Monthureux ainsi qu'aux environs d'Épinal. La limite pluie-neige se situe vers 700 mètres en début d'après-midi, puis elle peut s'abaisser jusqu'à 400 mètres ensuite. Vent de Nord-Ouest, localement modéré. Cette nuit: Des brouillards givrants sont possibles en soirée sur les crêtes, et ils se dissipent rapidement. Des précipitations font temporairement leur apparition à l'Est d'Épinal. La limite pluie-neige s'abaisse jusqu'à 450 mètres. En seconde partie de nuit, vent d'Ouest à Nord-Ouest modéré, sur les crêtes.

Previsioni per domani

En matinée les nuages sont nombreux, mais ils se font plus discrets l'après-midi. Cependant aux environs d'Épinal ainsi que sur le massif et ses abords, les nuages résistent et donnent quelques averses ici ou là. La limite pluie-neige s'élève de 650 mètres, en fin de matinée, à 850 mètres, en début d'après-midi. Pour la nuit : On observe de belles éclaircies en soirée. Puis, le ciel se couvre très rapidement en milieu de nuit. Vent localement modéré, de Nord, l'après-midi ; et de Sud-Ouest au lever du jour.

Consiglio del giorno

Percoribilità delle strade

Fondo stradale innevato-umido
Strade pulite, viabilità normale

Previsioni e Tendenze

Ski

	L	M	M	G	V	S	D
Aurore :							
Nocturn							

Zones ludiques



Fuori periodo



Fuori periodo



Fuori periodo



Fuori periodo

Vologne

Vologne Express	09:00 17:05	×	Les Feignes	09:00 17:15	×
Tapis Gretel	09:00 17:15	×	Tapis Hansel	09:00 17:15	×
Ecole	09:00 17:25	×	Bourvil	09:00 17:25	×
Grandes Gueules	09:00 17:25	×	Wauoland	09:00 17:25	×
Mur	09:00 17:25	×	Schuss	09:00 17:25	×

Artimont

Belle Hutte	09:00 17:05	×	Grand Artimont	09:15 16:45	×
La Casquette	09:15 17:00	×			
Casquette	09:15 17:25	×	Crete	09:15 16:50	×
Liaison	09:00 17:25	×	Opoualand	09:15 17:25	×
Belle Hutte	09:00 16:55	×	Blanchemer	09:00 17:30	×
L'Anicé	09:00 17:25	×	Gaby Curlen	09:00 17:25	×
Noire	09:00 17:25	×			

Chitelet-Goulet































Chitelet 1	09:15 17:00	×	Chitelet 2	11:00 17:00	×
Goulet 1	09:20 16:55	×	Goulet 2	09:20 16:55	×
Bascule	09:15 16:50	×	Bourvil Haute	09:15 17:15	×
Chitelet Bleu	09:15 16:50	×	Goulet Bleu	09:20 16:45	×
Chitelet Rouge	09:15 16:45	×	Goulet Rouge	09:20 16:45	×
Jonction	09:15 16:45	×			

Légende :

- Vitesse du vent en Km/h
- Direction du vent suivant les points
- Hauteur et qualité de la neige
- Limite pluie/neige, altitude à laquelle la pluie se transforme en neige
- Hauteur et date de la dernière chute de neige


- Ouvert
- Fermé
- En prévision d'ouverture
- Hors période
- Damée
- Piste verte
- Piste bleue
- Piste rouge
- Piste noire

La Lande-Kastelberg

 La Lande	09:15 17:00		 Petit Artimont 1	09:15 16:45	
 Kastelberg 1	09:20 16:30		 Kastelberg 2	09:20 16:30	
 Chaume	09:15 17:15		 Duchesse	09:15 16:50	
 Goutte	09:20 16:40		 Kastelberg	09:20 16:40	
 Kastelberg var.	09:20 16:40		 Feigne	09:15 16:40	
 Lande	09:00 16:50		 Petit Artimont	09:15 16:50	
 Stade de Slalom	09:15 16:40		 Surplombante	09:15 16:50	
 Traversee	09:00 16:50				

 Légende :

 Vitesse du vent en Km/h

 Direction du vent suivant les points

 Hauteur et qualité de la neige

 Limite pluie/neige, altitude à laquelle la pluie se transforme en neige

 Hauteur et date de la dernière chute de neige

 Ouvert

 Fermé

 En prévision d'ouverture

 Hors période

 Damée

 Piste verte

 Piste bleue

 Piste rouge

 Piste noire