

BULLETIN MÉTÉO & D'OUVERTURE DU DOMAINE







Mise à jour le 27/07/2024 à 10:08









 Picto dameuse verte
= Piste damée du jour

 1/2

Domaine Alpin Autrans- Méaudre - Bas des pistes - 1000 m

		 0 km/h		
Matin 16°C	Après-midi 28°C		5 Cm N/D	5 Cm 03/03/2024

Domaine Alpin Autrans- Méaudre – Sommet - 1600 m

		 16 km/h		
Matin 19°C	Après-midi 21°C	 S	20 Cm N/D	10 Cm 03/03/2024

Prévisions du jour (27/07/2024)

La matinée est ensoleillée. Des averses, très localisées, peuvent se produire en début d'après-midi, mais le risque reste très faible. En fin de journée, les nuages sont un peu plus nombreux, malgré tout les éclaircies restent belles. Des orages peuvent éclater l'après-midi, en vallée du Rhône et plaines lyonnaises. L'après-midi jusqu'en début de soirée, établissement d'un vent de secteur Sud-Ouest, souvent modéré. Cette nuit: En soirée la couche nuageuse se morcelle, et les éclaircies deviennent de plus en plus belles en cours de nuit. Vent variable, faible.

Prévisions du lendemain (28/07/2024)

Éclaircies et passages nuageux alternent dans le ciel tout au long de la journée. De faibles pluies surviennent à la mi-journée, dans l'Oisans et Belledonne. Pour la nuit : Le ciel est bien dégagé. Les nuages, présents en soirée dans le Vercors, se dissipent rapidement. L'après-midi jusqu'en début de soirée, établissement d'un vent de Nord à Nord-Ouest, modéré par endroits ; puis atténuation.


Conseil du jour

Nous vous donnons rendez-vous le 8 mai pour l'ouverture de nos activités estivales !
Retrouvez les actualités de la station sur cette page.

Conditions de routes

Dégagées et sèches
Equipements spéciaux obligatoires

AUTRANS ESPACES LUDIQUES

 Télésiège de la Qu...	10:00 17:00	
 Tubing	11:00 18:00	

MEAUDRE ACTIVITES DE LOISIRS

 Télésiège du Gonç...	10:00 17:00	
 Piscine de Méaudre	10:00 19:00	
 Tyrolienne géante - ...	11:00 18:00	

MEAUDRE VTT - ITINERAIRES DESCENDANTS

 Les Feuilles N°31		 Les ptits loups N°29			
 La Forêt N°32	10:00 17:00		 Carrière Rouge N°30	10:00 17:00	
 Pistes et activités	10:00 17:00				

Légende :

 Vitesse du vent en Km/h

 Direction du vent suivant les points

 Hauteur et qualité de la neige

 Limite pluie/neige, altitude à laquelle la pluie se transforme en neige

 Hauteur et date de la dernière chute de neige



Ouvert



Hors période



Fermé



Damée



En prévision d'ouverture



Piste verte



Piste bleue



Piste rouge



Piste noire