

BOLLETTINO INNEVAMENTO & SITUAZIONE APERTURA COMPENSORIO

SCIISTICO

Aggiornato alle ore 16/04/2021 alle ore 08:01



INFO METEO-INNEVAMENTO

LA ROSIERE - 1850 m

Mattino Pomeriggio
-4°C 0°C

0 km/h

137 Cm 550 m 0 Cm

PRIMAVERILE Non défini

2/5

LE FORT - 2400 m

Mattino Pomeriggio
-10°C -7°C

11 km/h

150 Cm 550 m 0 Cm

PRIMAVERILE Non défini

2/5

MONT VALAISAN - 2800 m

Mattino Pomeriggio
-10°C -7°C

11 km/h

160 Cm 550 m 0 Cm

PRIMAVERILE Non défini

2/5

Previsioni e Tendenze

Bollettino di oggi

Les nuages, ponctués d'averses, laissent quelquefois passer le soleil. La limite pluie-neige se situe vers 500 mètres tôt le matin, puis elle s'élève et culmine à 800 mètres en début d'après-midi. Etablissement, en début d'après-midi, d'un vent de Nord-Est modéré, en Tarentaise et Vanoise ; atténuation ensuite. Cette nuit : Les éclaircies sont nombreuses et souvent larges. Des averses claires tombent en soirée, en Maurienne. La neige remplace la pluie au-dessus de 850 mètres. Après, le temps reste sec partout. Au lever du jour, vent de Nord modéré, dans la Cluse de Chambéry et l'avant-Pays.

Previsioni per domani

Le voile nuageux se déchire en cours de matinée, mais les éclaircies ne durent pas. L'après-midi, le ciel se charge peu à peu, et les nuages apportent quelques averses dans le Beaufortain, en Tarentaise et Vanoise, en Maurienne, dans la Combe de Savoie ainsi que dans les Bauges. Située vers 1300 mètres en début d'après-midi, la limite pluie-neige peut s'abaisser par la suite jusqu'à 1050 mètres. Pour la nuit : Le temps est généralement sec, mais en soirée quelques faibles précipitations sont possibles dans le Beaufortain, en Tarentaise et Vanoise ainsi que sur les massifs frontaliers. La limite pluie-neige s'abaisse jusqu'à 1000 mètres. Vent variable, faible.



CONDIZIONI DI SOGGIORNO



Consiglio del giorno



Commenti

No Commenti



Percoribilità delle strade

Fondo stradale pulito e asciutto
Strade pulite, viabilità normale



COMPENSORIO SCIISTICO
















PISTE E IMPIANTI DI RISALITA

LA ROSIERE		
Impianti di Risalita		
		0/13
	TK MANESSIER 08:40 16:50	×
	TK LIEVRE BLANC 2 09:00 17:00	×
	TS ECUDETS 09:00 16:25	×
	TK DAHU 09:00 17:00	×
	TS PETIT BOIS 09:15 16:30	×
	TK CLARINES 08:45 16:55	×
	TK POLETTA 09:00 16:50	×
	TSD ROCHES NOIRES 09:00 16:50	×
	LES LUTINS 09:00 16:50	×
	TK LIEVRE BLANC 1 09:00 17:00	×
	TK SEVOLIERE 09:15 16:50	×
	TSD LES EUCHERTS 09:00 16:50	×
	TSD PLAN DU REPOS 09:10 16:50	×
		0/28
Piste		
	FONTAINE FROIDE 09:00 16:20	×
	ROUVINETTES 09:00 16:15	×
	RENARD 09:00 17:00	×
	FORET 09:00 17:00	×
	PAPILLON 09:00 17:00	×
	MARCASSIN 09:00 16:15	×
	ECUDETS 09:00 16:25	×
	ESCARGOT 09:00 16:20	×
	CLARINES 09:00 17:00	×
	LIBELLULE 09:00 17:00	×
	GELINOTTE 09:00 16:30	×
	MARMOTTONS 09:00 16:40	×
	ECUREUIL 09:00 16:45	×
	TETRAS 09:00 16:30	×
	MANESSIER 09:00 17:00	×
	PERDRIX 09:00 17:00	×
	MARMOTTES BAS 09:00 16:15	×
	ROC NOIR 09:00 16:40	×

 MARMOTTES HAUT 09:00 16:40	×	 CHAMOIS 09:00 16:45	×	 CHEVREUIL 09:00 16:30	×
 MYRTILLES 09:00 16:15	×	 DAHU 09:00 17:00	×	 CABRI 09:00 17:00	×
 LUTINS 09:00 17:00	×	 SNOWPARK POLETTA 09:00 16:30	×	 FUNCROSS DU PETIT SAINT BERNARD 09:30 16:30	×
 ESPACE LUDIQUE DU PETIT SAINT BERNARD 09:00 17:00	×				

LIAISON		
Collegamento		0/1
 FRANCE - ITALIE 09:00 16:15	×	

FORT					
Impianti di Risalita		0/5			
 TK BELLECOMBE 09:30 16:20	×	 TK BELLECOMBE 1 09:30 16:20	×	 TK BELLECOMBE 2 09:35 16:15	×
 TSD FORT 09:10 16:35	×	 TS CHARDONNET 09:30 16:30	×		
Piste		0/11			
 BELETTE 09:00 16:20	×	 MOUFLON 09:00 16:45	×	 LAUZES 09:00 16:30	×
 BLAIREAU 09:00 16:50	×	 BLANCHOT 09:00 16:50	×	 TRAVERSESETTE 09:00 16:45	×
 BOUQUETIN 09:00 16:30	×	 CARABINIERS 09:00 16:30	×	 FAISAN 09:00 16:30	×
 BOARDERCROSS DU FORT 09:00 16:15	×	 ELAN 09:00 16:30	×		

MONT-VALAISAN					
Impianti di Risalita		0/2			
 TSD MONT-VALAISAN 09:30 16:20	×	 TSD MOULINS 09:20 16:20	×		
Piste		0/7			
 2800 09:20 16:20	×	 BOULEAUX 09:10 16:20	×	 COMBE 09:10 16:20	×
 GALINETTE 09:10 16:30	×	 LAC 09:00 16:00	×	 ESPACE FREERIDE DU MONT-VALAISAN 09:00 16:30	×
 ETAGNE 09:00 16:30	×				

RETOUR SEEZ		
Collegamento		0/1
 VILLARD 09:00 17:15	×	

PARCOURS SKI DE RANDONNEE					
Piste		0/3			
 PARCOURS A SERGE 09:00 16:30	×	 PARCOURS DU ROC 09:00 16:30	×	 PARCOURS DE L'HERMINE 09:00 20:00	×

SKI DE FOND					
Piste		0/3			
 BOSSE BRULEE (1.4 km) 09:00 16:30	×	 PLAN DE L'ARC (0.5 km) 09:00 16:30	×	 TEPPE DES ABEILLES (4 km) 09:00 16:30	×

ESPACES LUGE		



ESPACE LUGE DES EUCHERTS
09:00 16:30



PIETONS

Piste

0/7



BOUT DE LA ROUTE (3 km)
09:00 16:30



CHEMIN D'ITALIE (3.5 km)
09:00 16:30



CHEMIN DU GOLF
09:00 16:30



CHEMIN DES MILITAIRES 1 (0.7 km)
09:00 16:30



CHEMIN DES MILITAIRES 2 (0.9 km)
09:00 16:30



CHEMIN DES MILITAIRES 3 (0.6 km)
09:00 16:30



CHEMIN DES MILITAIRES 4 (1.35 km)
09:00 16:15

