

# BULLETIN MÉTÉO & D'OUVERTURE DU DOMAINE

Mise à jour le 17/01/2025 à 22:48



## MANIGOD

Espace de Liberté

0/13 
 2/2 
 0/34 
 0/4 
 0/13 
 0/15 
 0/1

### Tête de Cabeau - 1650 m

**Matin** 1°C  
**Après-midi** 2°C  
 8 km/h **SO**  
 50 Cm **FRAICHE**  
 20 Cm **07/01/2025**  
**3/5** **Marqué**

### Col de Merdassier - 1500 m

**Matin** -3°C  
**Après-midi** 3°C  
 4 km/h **N**  
 35 Cm **FRAICHE**  
 15 Cm **07/01/2025**  
**3/5** **Marqué**

#### Prévisions du jour (17/01/2025)

Éclaircies et passages nuageux alternent dans le ciel tout au long de l'après-midi. Il faut être prudent en fin de journée, car des brouillards, parfois givrants, se forment dans le secteur de Sallanches ainsi qu'en plaine et vallées. Vent variable, faible. Cette nuit: Soyez prudents dans vos déplacements, des bancs de brouillards givrants persistent toute la nuit, dans le secteur de Sallanches ainsi qu'en plaine et vallées, sous un ciel bien chargé. Quand il n'y a pas de brouillard, les étoiles sont bien visibles. Etablissement, en seconde partie de nuit, d'un vent d'Est-Sud-Est modéré, dans le massif du Mont-Blanc ; atténuation ensuite.

#### Prévisions du lendemain (18/01/2025)

Le matin, le temps est bien ensoleillé. Toutefois, dans le secteur de Sallanches ainsi qu'en plaine et vallées, il faut attendre la dissipation des quelques brumes ou bancs de brouillard givrants matinaux pour bien profiter du soleil. L'après-midi, les nuages deviennent peu à peu envahissants, et la journée finit sous un ciel gris. Pour la nuit : La nuit est belle, seuls quelques nuages sont présents. En deuxième partie de nuit, vent s'établissant au Sud-Sud-Est modéré, dans le secteur de Sallanches ; puis atténuation.

#### Conseil du jour

**Conditions de routes**  
Dégagées et sèches

Prévisions et Tendances

Conditions de séjour

Ski

	L	M	M	J	V	S	D
Aurore							
Noctui					✓	✓	

Zones ludiques



#### Manigod - Secteur Croix Fry























































Cabeau	09:00 20:00		Crete Blanche	09:00 20:00	
Croix Fry	09:00 16:30		Grand Cret	09:00 16:30	
Rosieres	09:00 16:30		Baby	09:00 16:30	
Les Prises	09:00 16:30				
Perce-Neige	09:00 16:30		Gentianes	09:00 16:30	
Crocus	09:00 20:00		Fouine	09:00 16:30	
Gentianes	09:00 20:00		Marmotte	09:00 20:00	
Polailles	09:00 16:30		Croix-Fry	09:00 16:30	
Bois	09:00 16:30		Jeannot	09:00 20:00	
Myrtilles	09:00 20:00		Veratres	09:00 16:30	
Vrailles	09:00 16:30		Andran	09:00 20:00	
Dahu	09:00 16:30				

#### Légende :

Vitesse du vent en Km/h  
 Direction du vent suivant les points  
 Hauteur et qualité de la neige  
 Limite pluie/neige, altitude à laquelle la pluie se transforme en neige  
 Hauteur et date de la dernière chute de neige

Ouvert  
 Fermé  
 En prévision d'ouverture  
 Hors période  
 Piste verte  
 Piste bleue  
 Piste rouge  
 Damée  
 Piste noire

## Manigod - Secteur Merdassier

 Chevreuil	09:00 20:00		 Blanchot	09:00 16:30	
 Chevette	09:00 20:00		 Grand Chamois	09:00 16:15	
 Grand Choucas	09:00 16:15		 Merle	09:00 16:30	
 Petit Choucas	09:00 16:30				
 Coverie	09:00 16:15				
 Genets	09:00 20:00		 Papillons	09:00 16:30	
 Armoises	09:00 16:30		 Bolets	09:00 16:30	
 Framboises	09:00 16:30		 Giroles	09:00 20:00	
 Myosotis	09:00 16:30		 Sorbiers Bleu	09:00 16:30	
 Liaison Grand C...	09:00 16:30		 Airelles	09:00 16:15	
 Ancolie	09:00 16:15		 Edelweiss	09:00 16:15	
 Eterlou	09:00 16:15		 Genepi	09:00 16:15	
 Sapin	09:00 16:15		 Sorbiers Rouge	09:00 16:15	
 Stade	09:00 16:15		 Joubarbes	09:00 16:15	
 Boarder Cross	09:00 16:30				

### Légende :

 Vitesse du vent en Km/h

 Direction du vent suivant les points

 Hauteur et qualité de la neige

 Limite pluie/neige, altitude à laquelle la pluie se transforme en neige

 Hauteur et date de la dernière chute de neige



Ouvert



Hors période



Fermé



En prévision d'ouverture



Piste verte



Piste bleue



Piste rouge



Piste noire



Damée