

BULLETIN MÉTÉO & D'OUVERTURE DU DOMAINE

Mise à jour le 17/01/2025 à 22:06



0/20
 5/5
 0/37
 0/4
 0/16
 0/14
 0/3

Pointe de Nyon - 2000 m

Matin -7°C
 Après-midi 1°C
 25 km/h
 23 Cm DURE
 20 Cm 11/01/2025
 2/5
 Limité

Morzine - 1000 m

Matin -3°C
 Après-midi 4°C
 km/h
 10 Cm DURE
 10 Cm 11/01/2025
 2/5
 Limité

Prévisions du jour (17/01/2025)

Éclaircies et passages nuageux alternent dans le ciel tout au long de l'après-midi. Il faut être prudent en fin de journée, car des brouillards, parfois givrants, se forment dans le secteur de Sallanches ainsi qu'en plaine et vallées. Vent variable, faible. Cette nuit: Soyez prudents dans vos déplacements, des bancs de brouillards givrants persistent toute la nuit, dans le secteur de Sallanches ainsi qu'en plaine et vallées, sous un ciel bien chargé. Quand il n'y a pas de brouillard, les étoiles sont bien visibles. Etablissement, en seconde partie de nuit, d'un vent d'Est-Sud-Est modéré, dans le massif du Mont-Blanc ; atténuation ensuite.

Prévisions du lendemain (18/01/2025)

Le matin, le temps est bien ensoleillé. Toutefois, dans le secteur de Sallanches ainsi qu'en plaine et vallées, il faut attendre la dissipation des quelques brumes ou bancs de brouillard givrants matinaux pour bien profiter du soleil. L'après-midi, les nuages deviennent peu à peu envahissants, et la journée finit sous un ciel gris. Pour la nuit : La nuit est belle, seuls quelques nuages sont présents. En deuxième partie de nuit, vent s'établissant au Sud-Sud-Est modéré, dans le secteur de Sallanches ; puis atténuation.

Conseil du jour

Le risque avalanche est de 2/5 aujourd'hui. Restez prudents et demandez conseil aux pisteurs.

Conditions de routes

Dégagées et mouillées
Routes dégagées, circulation normale

CHAMOSSIÈRE

TSD Chamossière	09:30 16:15		TSD la Charniaz	09:15 16:45	
TS Les Têtes	09:45 16:00				
Nyon - Les Gets	09:15 16:45				
Le Tétrás	09:30 16:45		Les Choucas	09:15 17:10	
Bellemouille	09:15 17:00		L'Eterlou	09:00 16:30	
Les Arbis	09:30 16:30		Les Blanchots	09:30 16:45	
Les Chevrelles	09:15 17:00		Les Creux	09:30 16:45	
Zone Freeride Cha...	10:00 16:15				

CHAVANNES

Les Gets - Nyon	10:00 16:45		Les Gets - Pleney	09:15 17:00	
-----------------	-------------	--	-------------------	-------------	--

NYON



















TPH Pointe de Nyon	09:00 17:00		TSD Les Troncs	09:15 17:00	
TS des Raverettes	09:15 16:30		TS du Pré Favre	09:15 16:00	
TS Pointe de Nyon	09:15 16:15		TK du Poireau 1	09:15 16:45	
TK du Poireau 2	09:15 16:45		Tapis de l'Aiglon	09:15 16:30	
Nyon - Pleney					
La Chouette	09:00 16:30		Zone Débutants		
Le Lièvre	09:00 16:45		Les Freux	09:45 16:30	
Les Granges	09:00 16:30		Les Paquerages	09:00 16:40	
Les Poireaux	09:00 17:00		Les Raverettes	08:45 17:15	
L'Aigle Rouge	09:15 16:30		La Combe	09:15 16:30	
Le Chamois	09:00 17:15		Les Lanches	09:45 16:30	
L'Aigle Noir	09:15 16:30		Eagle Park Snow (...)		
Eagle Park Boarder...	09:45 17:15		Pas de L'Aigle	09:15 17:00	

Légende :

Vitesse du vent en Km/h
 Direction du vent suivant les points
 Hauteur et qualité de la neige
 Limite pluie/neige, altitude à laquelle la pluie se transforme en neige
 Hauteur et date de la dernière chute de neige

Ouvert
 Hors période
 Piste verte
 Piste noire
 Fermé
 Damée
 Piste bleue
 En prévision d'ouverture
 Piste rouge

PLENEY

 TC du Pleney	08:45 17:00		 TS de Nabor	09:00 16:30	
 TS des Fys	09:30 16:45		 TS des Mouilles	09:15 16:30	
 TSD Belvédère	09:15 16:45		 TK du Bouchet		
 TK du Mas Verjus			 Tapis Viking	09:15 16:30	
 Tapis de Nabor	09:15 16:30				
 Pleney - Les Gets					
 Mas Verjus			 Zone Débutants	09:10 17:15	
 Corbeau	09:15 16:00		 Daguet	09:00 17:30	
 Daim	09:00 17:30		 Grizzli	09:15 17:15	
 Le Bouchet			 Nabor	09:00 17:15	
 Retour des Nants	09:20 17:05		 Piste B Partie Haute	09:00 17:45	
 Piste B Partie Basse			 Abeille	09:30 16:00	
 Fouine	09:30 16:00		 Hermine	09:15 17:15	
 Le Stade	09:20 17:15		 Renard	09:20 17:15	
 Olympique	09:30 17:00		 Espace Luge Les ...	09:15 16:45	
 Pinguin Park	09:10 16:45				

i Légende :

 Vitesse du vent en Km/h

 Direction du vent suivant les points

 Hauteur et qualité de la neige

 Limite pluie/neige, altitude à laquelle la pluie se transforme en neige

 Hauteur et date de la dernière chute de neige

 Ouvert

 Hors période

 Fermé

 Damée

 En prévision d'ouverture

 Piste verte  Piste noire

 Piste bleue

 Piste rouge